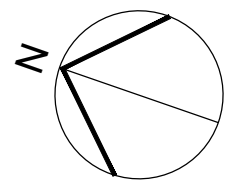
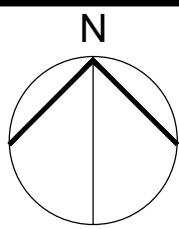
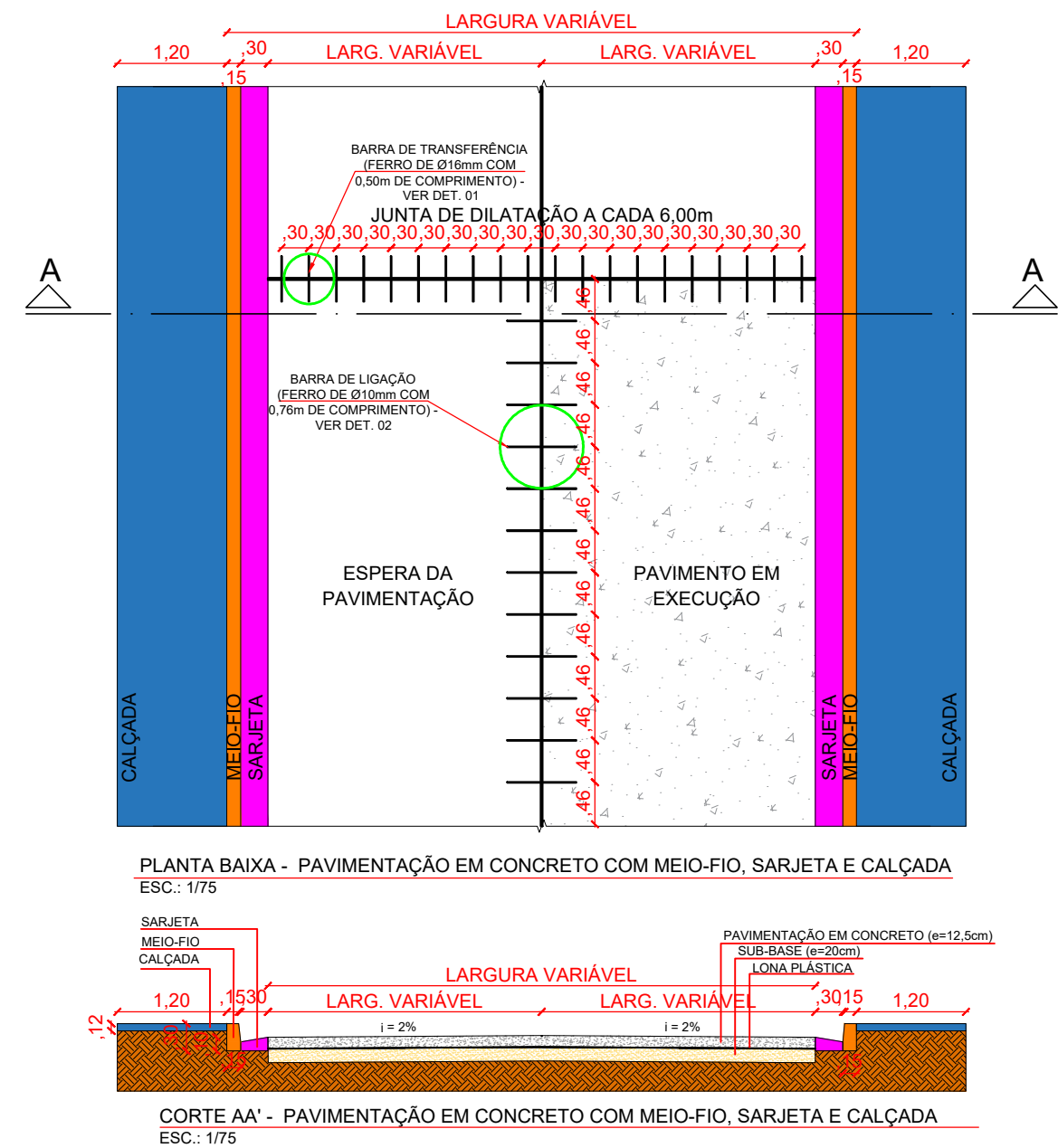
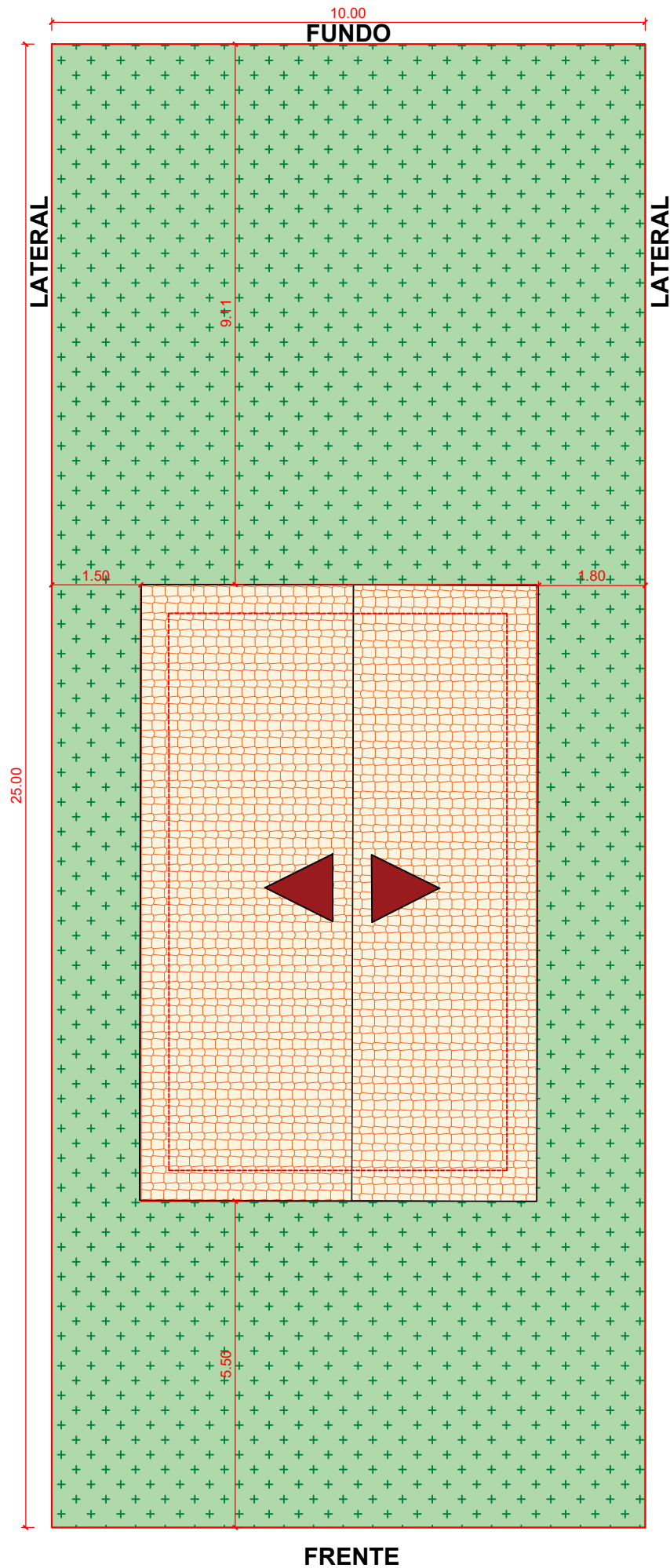
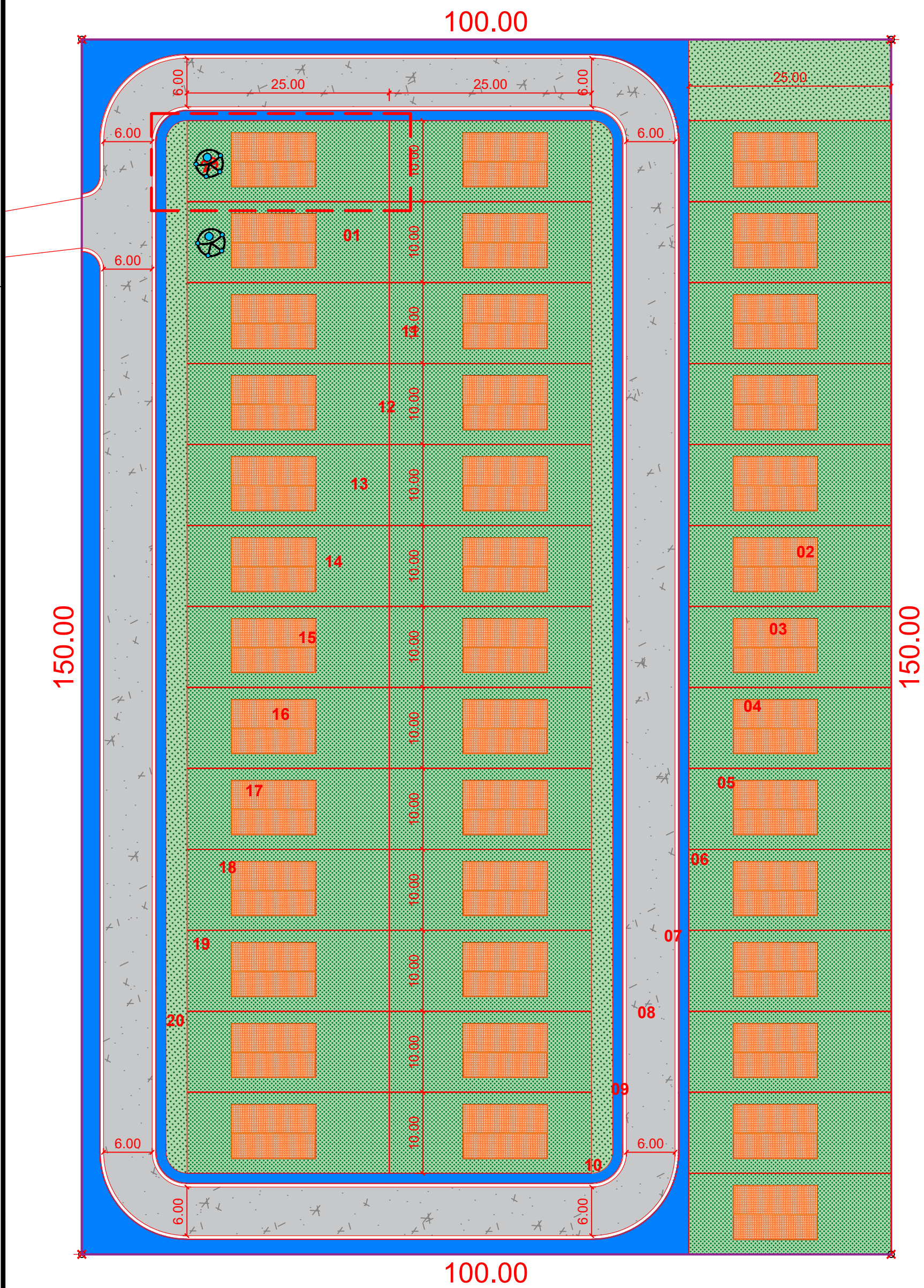


LEGENDA DE DIAGRAMAÇÃO	
REPRESENTAÇÃO	AMBIENTE
	ÁREA VERDE
	ÁREA DA COBERTURA
	RUA DE ACESSO
	DELIMITAÇÃO DO TERRENO
	PASSEIO



NOTAS	
AS UNIDADES RESIDENCIAIS IDENTIFICADAS PELO SÍMBOLO DE ACESSIBILIDADE DEVEM SER DESTINADAS A PESSOAS PORTADORAS DE DEFICIÊNCIA OU COM LIMITAÇÕES FÍSICAS, COMO IDOSOS. A PREFEITURA DEVERÁ COMPROMETER-SE A REALIZAR, CASO HAJA NECESSIDADE, OS AJUSTES POSTERIORES CABÍVEIS.	
QUADRO DE ÁREAS	
TERRENO	15.000,00 m²



PREFEITURA DE BOCA DO ACRE
SECRETARIA DE OBRAS
APROVADO

FRANK SOBREIRA BARROS
Prefeito Municipal

DENIS BOTELHO DA SILVA
Responsável Técnico

PROJETO		CONSTRUÇÃO DE UNIDADES HABITACIONAIS NO MUNICÍPIO DE BOCA DO ACRE/AM		<div></div>
ADMINISTRAÇÃO		FRANK SOBREIRA BARROS		
ENDEREÇO		Rua BL 11.1, S/N., Setor 01, Quadra 104, Lote 10, Platô do Piquiá, Boca do Acre/AM		
TÍTULO		IMPLANTAÇÃO		
RESPONSÁVEL TÉCNICO ENG°. DENIS BOTELHO CREA: 18473-D/AM	DESENHO GABRIEL COUTINHO	DATA DEZ/2025	REVISÃO	
		ESCALA INDICADA		PRANCHA 01/01